

## MARZO 2020

### (provisional)

El mes de marzo de 2020 se ha caracterizado por unas temperaturas medias **parecidas a sus valores normales**, con una temperatura media regional de 10.0°C y anomalía de 0.3°C (promedio climatológico 1981-2010). Las anomalías en la temperatura media oscilaron entre los -0.5°C de La Almunia y los 1.0°C de Sariñena. La temperatura más alta se dio en Teruel con 28.0°C el día 12 y la más baja en Calamocha con -3.1°C el día 8.


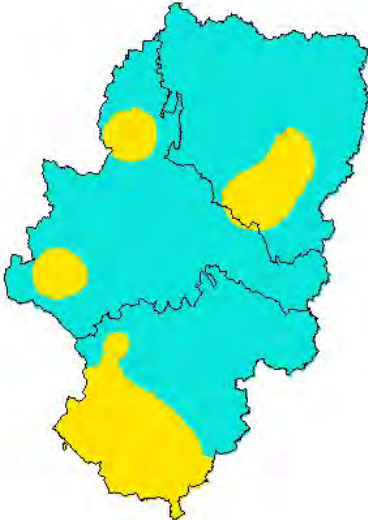
Las precipitaciones fueron **muy superiores a las normales** con un promedio regional de 77.0 litros, índice de pluviosidad de 335%. Los porcentajes de precipitación oscilaron entre el 209% de Fraga y el 551% de La Almunia (108 litros). La precipitación mensual más alta se dio en Albarracín con 118 litros (521%) y la menor 39 litros en Fraga.

Índice pluviosidad provincia de:	HUESCA:	290%
	TERUEL:	354%
	ZARAGOZA:	360%
	<b>ARAGON:</b>	<b>335%</b>


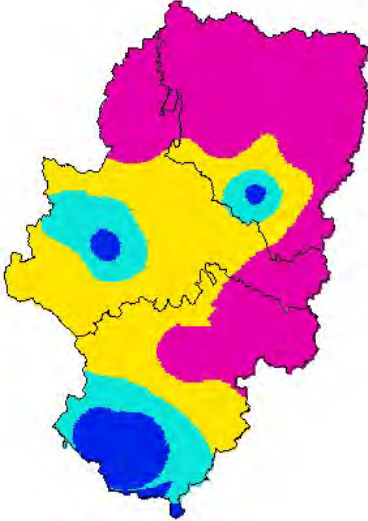
#### Índice pluviosidad año agrícola 2019-2020

provincia de:	HUESCA:	143%
	TERUEL:	150%
	ZARAGOZA:	133%
	<b>ARAGON:</b>	<b>142%</b>


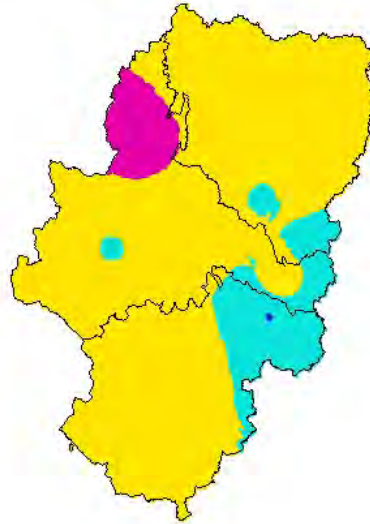
ANOMALIA TEMPERATURA MEDIA (marzo de 2020)



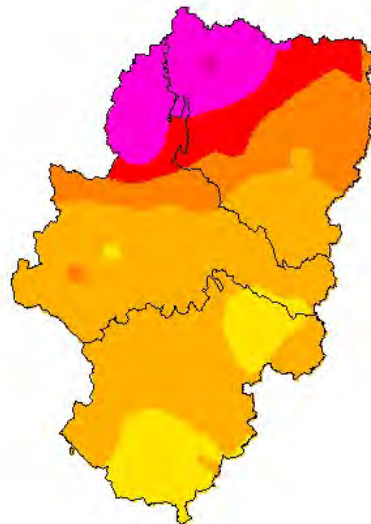
ANOMALIA DE LA PRECIPITACION (%) (marzo de 2020)




¿ RESPECTO NORMAL PRECP AÑO AGRICOLA (marzo de 2020)




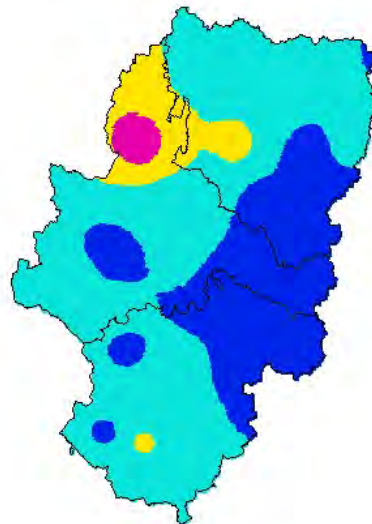
SPI3 (marzo de 2020)




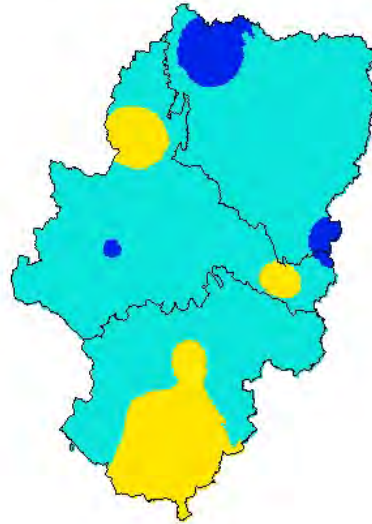
SPI6 (marzo de 2020)



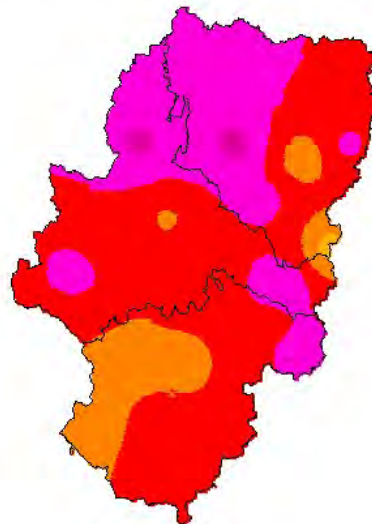
SPIAÑOAGRICOLA(7 MESES) (marzo de 2020)



SPI12 (marzo de 2020)



SPI24 (marzo de 2020)



**GOBIERNO DE ARAGON**  
**DEPARTAMENTO DE AGRICULTURA**  
**SECRETARIA GENERAL TECNICA**  
**Informe mensual de TEMPERATURAS**  
**ARAGON**  
**MARZO 2020**  
**(PROVISIONAL)**

ESTACION	MEDIA MÁXIMA	ANOMALÍA	MEDIA MÍNIMA	ANOMALÍA	MEDIA MEDIA	MEDIA NORMAL	ANOMALÍA	MÁXIMA ABSOL.	DIA	MÍNIMA ABSOL.	DIA	Nº DÍAS TEMPERATURA				
												MÍNIMA		MAXIMA		
												<=-5	<=0	>=20	>=25	>=30
LA ALMUNIA	16,5	-0,9	5,3	-0,1	10,9	11,4	-0,5	26,9	11	-1,0	27	0	1	0	1	0
CALATAYUD	16,1	0,2	4,4	1,3	10,3	9,5	0,8	27,7	11	-0,6	8	0	1	0	2	0
CASPE	17,1	-0,9	7,0	1,2	12,1	11,9	0,2	26,2	11	1,4	27	0	0	0	2	0
DAROCA	15,1	-0,3	2,8	0,6	9,0	8,8	0,2	27,2	12	-1,8	8	0	6	0	2	0
EJEA	16,2	-0,4	6,1	1,5	11,2	10,6	0,6	25,0	11	1,0	31	0	0	0	1	0
ZARAGOZA	16,6	-0,7	6,4	0,6	11,5	11,6	-0,1	25,3	VR	0,9	VR	0	0	0	1	0
BARBASTRO	17,0	0,3	4,6	1,1	10,8	10,1	0,7	25,0	12	-0,2	27	0	1	0	1	0
BENABARRE	13,2	-1,3	4,1	0,8	8,7	8,9	-0,2	23,0	12	-1,9	27	0	2	0	0	0
FRAGA	17,7	-0,8	7,0	1,2	12,4	12,2	0,2	26,8	12	0,8	27	0	0	0	2	0
HUESCA	14,9	-0,8	4,7	0,2	9,8	10,1	-0,3	22,3	12	-0,1	31	0	1	0	0	0
JACA	14,0	-0,5	3,2	1,4	8,6	8,2	0,4	25,5	12	-1,5	VR	0	6	0	1	0
SARIÑENA	17,2	-0,2	5,8	2,2	11,5	10,5	1,0	25,0	12	0,0	27	0	1	0	1	0
ALBARRACIN	13,0	0,4	2,1	0,9	7,6	6,9	0,7	25,6	12	-2,9	8	0	6	0	1	0
ALCAÑIZ	16,1	-1,2	4,5	0,7	10,3	10,5	-0,2	24,6	11	-1,1	3	0	2	0	0	0
CALAMOCHA	14,5	-0,5	2,2	1,5	8,4	7,9	0,5	26,8	12	-3,1	8	0	8	0	2	0
MONTALBAN	12,7	-1,9	4,1	2,0	8,4	8,2	0,2	24,0	11	-1,5	27	0	2	0	0	0
TERUEL	15,3	-0,4	2,5	1,7	8,9	8,2	0,7	28,0	12	-2,9	8	0	6	0	2	0
VALDEROBRES	14,4	-1,3	3,8	1,3	9,1	9,1	0,0	25,0	12	-1,0	8	0	4	0	1	0
<b>PROMEDIOS</b>	<b>15,4</b>	<b>-0,6</b>	<b>4,5</b>	<b>1,1</b>	<b>10,0</b>	<b>9,7</b>	<b>0,3</b>	<b>28,0</b>	<b>12TER</b>	<b>-3,1</b>	<b>8CALM</b>					

**GOBIERNO DE ARAGON**  
**DEPARTAMENTO DE AGRICULTURA**  
**SECRETARIA GENERAL TECNICA**  
**Informe mensual de PRECIPITACIONES**  
**ARAGON**  
**MARZO 2020**  
**(PROVISIONAL)**

ESTACION	PRECIP. MES	NORMAL	%	MÁXIMA 24 H	DIA	ACUMUL. 1 SEPT	NORMAL	%	Nº DIAS PRECIPITACION					
									TOT	>=0,1	>=1	>=10	>=30	
LA ALMUNIA	108,0	19,6	551,0	50,2	16	285,0	186,8	152,6	13	12	10	3	0	
CALATAYUD	63,6	17,7	359,3	35,2	16	218,4	160,9	135,7	9	9	7	2	0	
CASPE	47,8	17,6	271,6	14,8	16	246,6	175,5	140,5	14	14	7	2	0	
DAROCA	77,2	21,7	355,8	32,6	16	267,5	199,4	134,2	12	10	7	2	0	
EJEA	61,1	24,7	247,4	17,0	15	257,2	245,2	104,9	12	11	9	2	0	
ZARAGOZA	71,2	19,1	372,8	28,8	VR	234,4	178,7	131,2	14	12	7	3	0	
BARBASTRO	74,2	25,8	287,6	27,2	15	375,2	267,3	140,4	10	10	8	3	0	
BENABARRE	82,0	35,7	229,7	22,7	15	449,5	345,9	130,0	13	9	8	3	0	
FRAGA	39,0	18,7	208,6	11,2	23	278,7	178,9	155,8	13	13	8	1	0	
HUESCA	76,8	29,6	259,5	23,0	15	379,6	284,8	133,3	11	11	7	4	0	
JACA	115,0	51,8	222,0	18,0	VR	760,9	520,1	146,3	13	13	13	4	0	
SARIÑENA	89,8	16,9	531,4	23,0	15	307,8	195,6	157,4	30	12	9	3	0	
ALBARRACIN	118,2	22,7	520,7	53,4	16	297,4	209,1	142,2	13	13	9	3	0	
ALCAÑIZ	51,2	19,9	257,3	19,8	16	328,4	187,4	175,2	11	11	7	1	0	
CALAMOCHA	74,6	22,7	328,6	29,6	16	250,6	185,6	135,0	14	12	8	3	0	
MONTALBAN	65,6	26,7	245,7	27,2	16	299,4	216,6	138,2	13	13	9	2	0	
TERUEL	105,0	19,3	544,0	42,0	16	232,6	172,5	134,8	13	13	9	3	0	
VALDERROBRES	70,4	30,7	229,3	34,0	23	505,1	293,5	172,1	10	10	6	2	0	
<b>PROMEDIOS</b>	<b>77,3</b>	<b>24,5</b>	<b>334,6</b>	<b>53,4</b>	<b>16ALBA</b>	<b>331,9</b>	<b>233,5</b>	<b>142,2</b>						
INDICE PLUVIOSIDAD PROVINCIALES						INDICE PLUV ACUM 1 SEPT								
	HUESCA		289,8					143,9						
	TERUEL		354,3					149,6						
	ZARAGOZA		359,7					133,2						
	ARAGON		334,6					142,2						



**GOBIERNO DE ARAGON**  
**DEPARTAMENTO DE AGRICULTURA**  
**SECRETARIA GENERAL TECNICA**  
**Indice de Precipitación Estandarizado (SPI)**  
**ARAGON**  
**MARZO 2020**  
**(PROVISIONAL)**

ESTACION	2 meses	3 meses	6 meses	año agrícola 7 meses	12 meses	24 meses
LA ALMUNIA		2,0	1,3	1,7	1,0	1,3
CALATAYUD		1,4	1,0	1,3	0,5	0,7
CASPE		1,9	1,0	1,6	0,2	0,5
DAROCA		1,8	0,8	1,3	0,5	1,3
EJEA		0,2	0,1	0,2	0,3	0,4
ZARAGOZA		1,5	0,9	1,3	0,6	1,5
BARBASTRO		1,5	1,2	1,6	0,9	1,8
BENABARRE		1,0	0,9	1,4	0,6	0,9
FRAGA		1,7	1,5	1,8	1,2	2,1
HUESCA		0,9	0,6	0,8	0,5	0,3
JACA		0,4	1,7	1,2	1,5	1,1
SARIÑENA		1,8	1,2	1,6	0,5	0,8
ALBARRACIN		1,9	1,4	1,5	0,9	1,8
ALCAÑIZ		2,4	1,7	2,0	0,9	1,1
CALAMOCHA		1,7	1,0	1,5	0,8	1,8
MONTALBAN		1,8	1,1	1,4	0,4	1,6
TERUEL		2,1	0,8	0,9	-0,2	1,0
VALDERROBRES		1,7	1,8	1,6	0,7	0,8
SPI PROVINCIALES						
HUESCA	#¡DIV/0!	1,2	1,2	1,4	0,9	1,2
TERUEL	#¡DIV/0!	1,9	1,3	1,5	0,6	1,4
ZARAGOZA	#¡DIV/0!	1,5	0,9	1,2	0,5	1,0
ARAGON	#¡DIV/0!	1,5	1,1	1,4	0,7	1,2

**GOBIERNO DE ARAGON**  
**DEPARTAMENTO DE AGRICULTURA**  
**SECRETARIA GENERAL TECNICA**  
**GRÁFICOS ARAGÓN**  
**MARZO 2020**  
**(PROVISIONAL)**

